




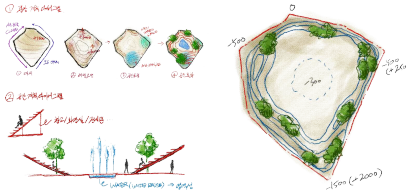
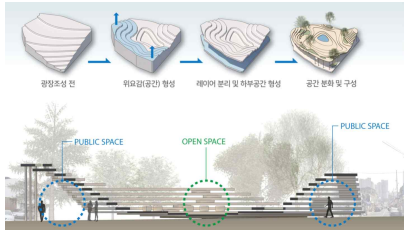

# 태안읍 중앙로광장 조성사업

사업개요	사업 전체 설명
<ul style="list-style-type: none"> <li>○ 위치 : 충청남도 태안군 태안읍 동문리 524-5</li> <li>○ 대지면적: 2,436㎡, 시설면적 : 2,229.97㎡</li> <li>○ 지역의 사회적·문화적 교류를 지원할 수 있는 열린 공간 조성</li> <li>○ 주변 상권과 연계한 상시 이벤트를 개최할 수 있는 도시공간을 조성하여 상권 활성화 촉진</li> <li>○ 태안의 경제·사회·문화의 중심이 될 수 있는 랜드마크 조성</li> </ul>	<ul style="list-style-type: none"> <li>○ 대상지는 경사지로서, 전통시장, 상업가로에 인접한 노후 건축물 밀집지역이며, 각종 행사 및 교류의 장소가 부족한 원도심에 위치</li> <li>○ 대상지에 광장을 조성하여 부족했던 도심 내 열린 공간을 확보하고 혼잡했던 주변 경관을 개선</li> <li>○ 행사 및 교류의 장소를 마련하여 주민을 위한 다양한 활동과 전통시장 중심의 주변 상권을 지원하고 원도심 기능 회복 촉진</li> </ul>

## 작품에 대한 심사위원회 주요의견

태안의 사구를 모티브로 디자인을 시도하였으며, 대상지의 특성을 적극적으로 활용한 디자인 전략이 돋보인다. 광장 활성화를 위하여 흥미로운 콘텐츠를 지속적으로 확보할 필요가 있다.

사업현황 사진	사업현황 사진	사업현황 사진
 <p>[사업 전 - 대상지 전경]</p>	 <p>[사업 후 - 대상지 전경]</p>	 <p>[사업 후 - 야간 경관]</p>

대표적 도면/개념도	대표적 도면/개념도	대표적 도면/개념도
 <p>[디자인 아이디어 스케치]</p>	 <p>[대상지의 경사를 활용한 디자인 전략]</p>	 <p>[사업 후 - 배치도]</p>